

Track: Guillena_Cantina_Tunel_Fanega_Guillena.gpx

Fecha: 04/05/2013

Track: Guillena_Cantina_Tunel_Fanega_Guillena.gpx

Modalidad detectada = MTB

Fiabilidad del índice IBP = A (A = muy buena, B = buena, C = aceptable, D = regular, E = mala, M = track dibujado)

IBP = 53 MTB

Distancia total	54,734 Km
Distancia analizada	54,734 Km
Distancia lineal	0,005 Km

Desn. de subida acumulado	820,96 m
Desn. de bajada acumulado	816,63 m
Altura máxima	287,57 m
Altura mínima	-13,8 m
Ratio de subida	3,96 %
Ratio de bajada	3,86 %
Desnivel positivo por km	15 m
Desnivel negativo por Km	14,92 m

Tiempo total	4:37:35 h
Tiempo en movimiento	4:14:46 h
Tiempo parado	0:22:49 h

Velocidad media total	11,83 Km/h
Velocidad media en movimiento	12,89 Km/h
Velocidad máxima sostenida	50,27 Km/h

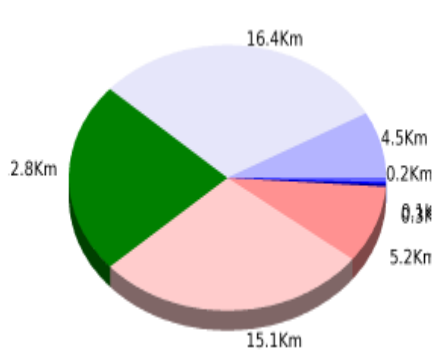
Filtro pendiente máxima	~30 %
Separación mínima analizada	~30 m
Número de puntos	1367 (cad. 40,04 m)
Puntos significativos	951 (cad. 57,55 m / 69,57 %)
Puntos aberrantes	54 (3,95 % d. total)

Cambios dirección por Km.	6,58
Cambios dirección por Km. (> 5°)	4,64
Tramos rectos acumulados	12,912 Km
Tramos rectos por Km.	235,9 m
Cambios de pendiente	4
Cambios de pendiente por Km	0,073

Análisis patrocinado por...

Interesado en aparecer aquí?

 Contacta en:
info@ibpindex.com
 607 499 994

Resumen de desniveles		Subidas	Distancia en Km	Km del total en %	Velocidad en Km/h	Tiempo h:m:s	
	Entre el 15 y el 30%	0,069	0,13	8,34	0:00:30		
	Entre el 10 y el 15%	0,343	0,63	6,47	0:03:11		
	Entre el 5 y el 10%	5,213	9,52	8,8	0:35:32		
	Entre el 1 y el 5%	15,107	27,6	10,08	1:29:57		
	Total :	20,733	37,88	9,63	2:09:10		
	Llano						
	Desniveles del 1%	12,844	23,47	12,76	1:00:24		
	Bajadas						
	Entre el 1 y el 5%	16,421	30	20,31	0:48:31		
	Entre el 5 y el 10%	4,531	8,28	18,35	0:14:49		
Entre el 10 y el 15%	0,168	0,31	15,1	0:00:40			
Entre el 15 y el 30%	0,037	0,07	1,85	0:01:12			
Total :	21,157	38,65	19,47	1:05:12			
Total track :	54,734	100 %	12,89	4:14:46			

Track: Guillena_Cantina_Tunel_Fanega_Guillena.gpx

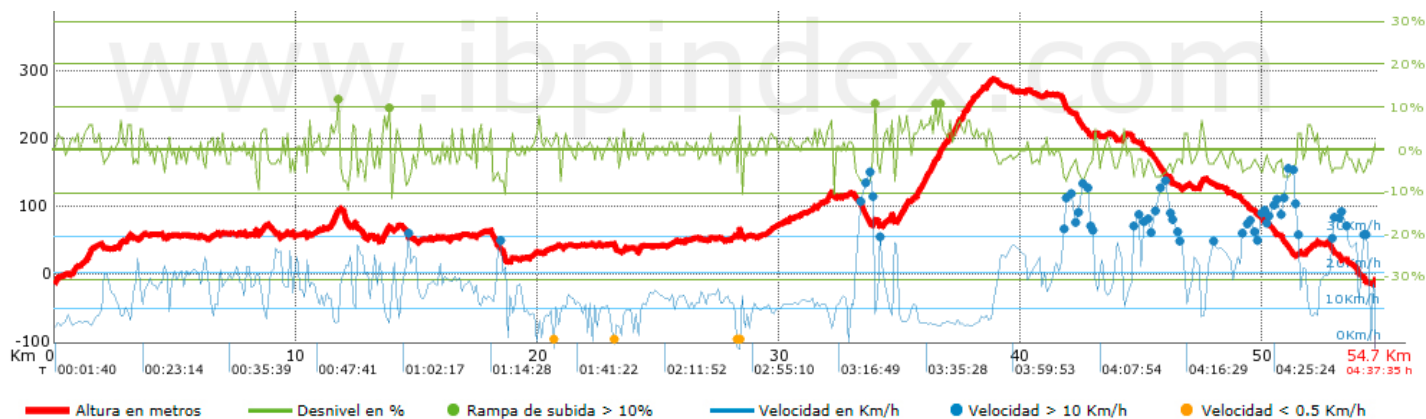
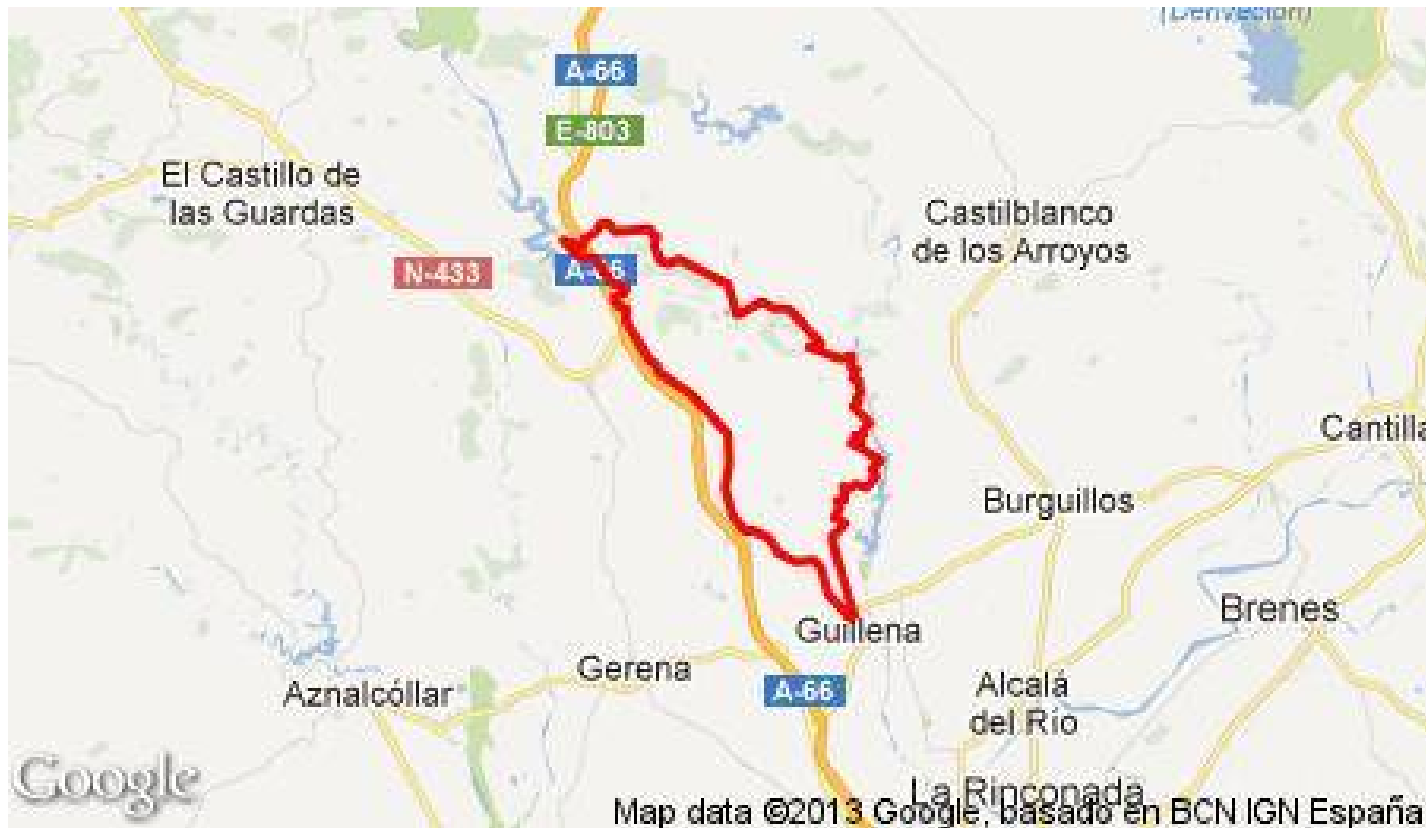
Fecha: 04/05/2013

Track: Guillena_Cantina_Tunel_Fanega_Guillena.gpx

Modalidad detectada = MTB

Fiabilidad del índice IBP = A (A = muy buena, B = buena, C = aceptable, D = regular, E = mala, M = track dibujado)

IBP = 53 MTB



Parámetros a gran altura

Altura en metros	Distancia m	% del total	Tiempo en movimiento	Velocidad	Tiempo parado	Tiempo total	Velocidad
Total :	0 Km	--- %	--- h	--- Km/h	--- h	--- h	--- Km/h

Paradas

Punto kilometrico	Tiempo parado	Altura en metros	Tiempo desde la salida	Tiempo desde parada anterior	Distancia a parada anterior
20,595	0:04:36	39	1:30:30	1:30:30	20,595
28,223	0:17:55 > 10'	58	2:28:19	0:57:49	7,628
54,733	0:00:18	-9	4:37:17	2:08:58	26,51
Total :			0:22:49 h		